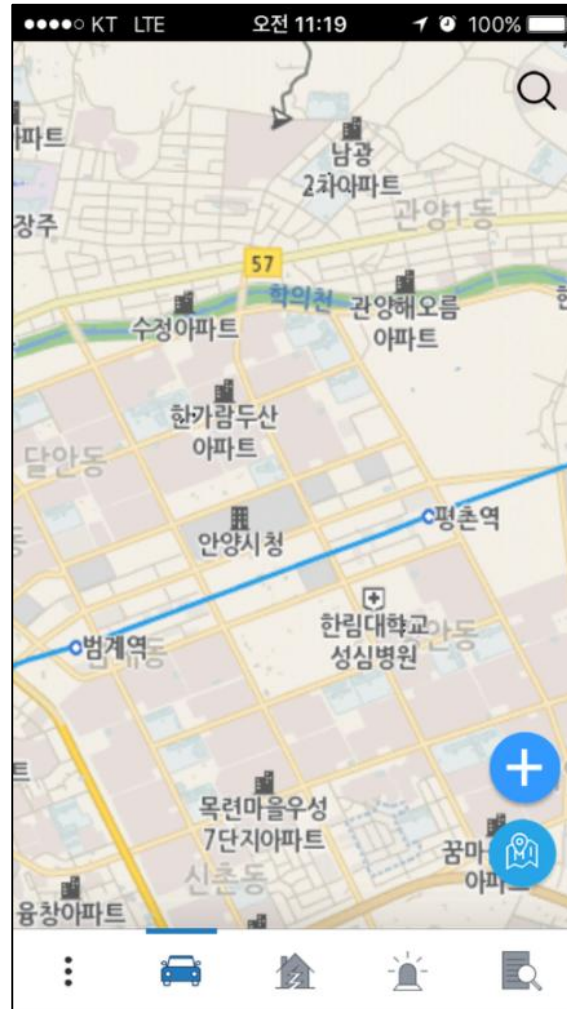


서비스 안내 > 이용가이드 > 모바일 앱

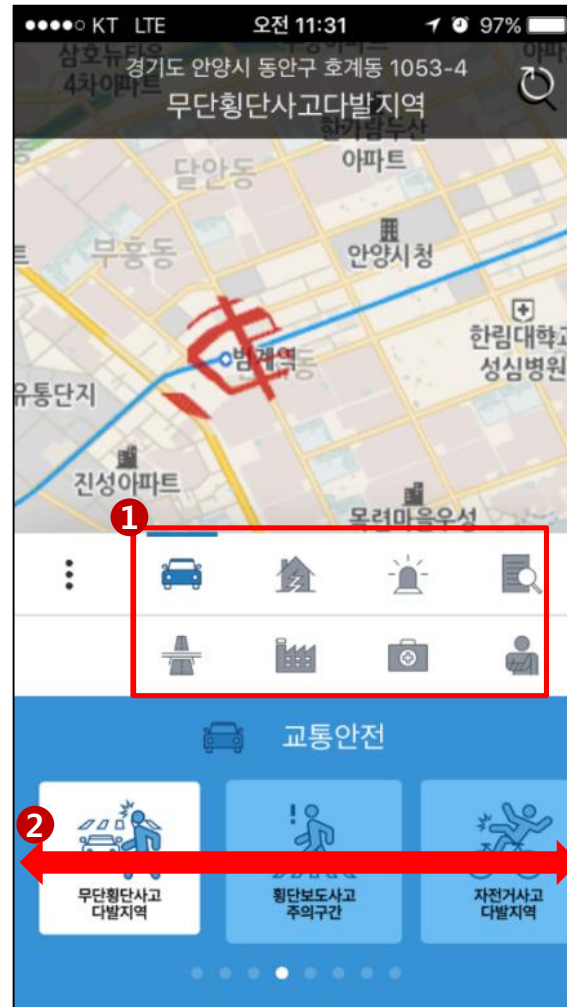
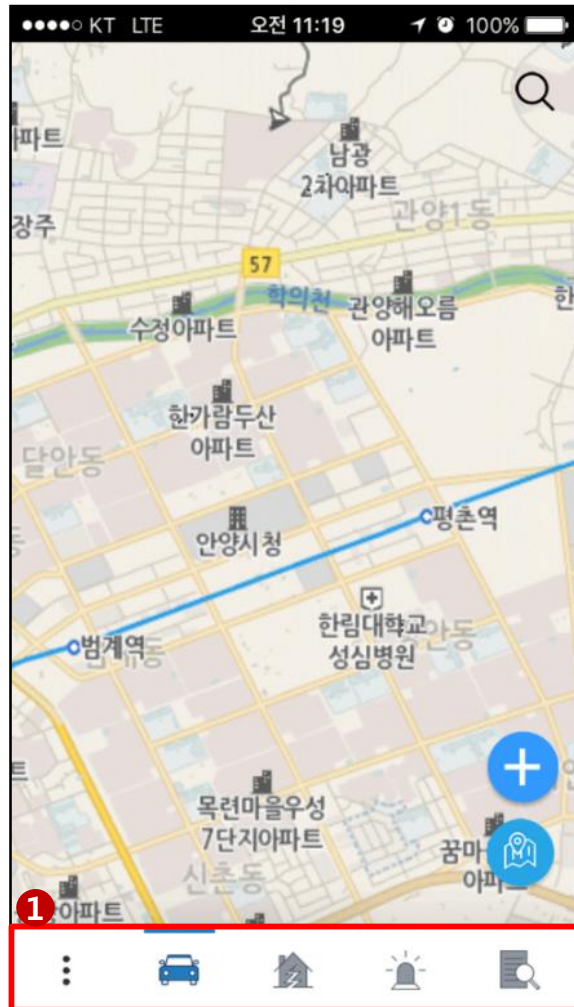
생활안전지도 모바일앱 서비스

생활안전지도는 국민안전과 예방을 위해 국가가 보유한 필수적인 안전정보를 지도상에 통합하여 제공하는 서비스입니다.
스마트폰에서도 생활안전지도를 만나보세요.



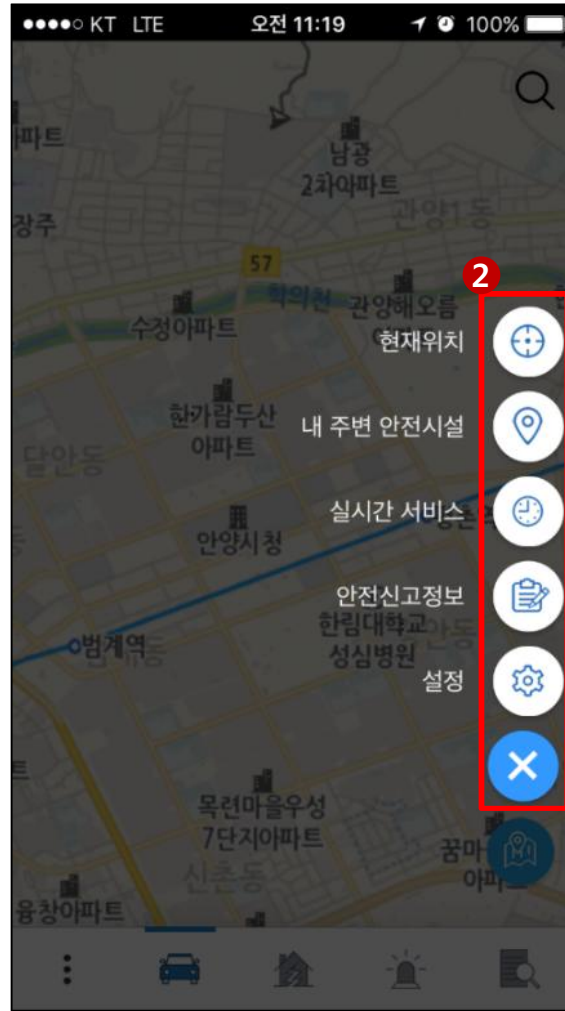
1. 생활안전지도 8대 안전분야 주제도 검색

- (1) 8대 분야의 아이콘을 선택하면,
- (2) 분야별 생활안전주제도가 나타나고, 좌우 방향(가로 스크롤)으로 주제도 선택이 가능합니다.



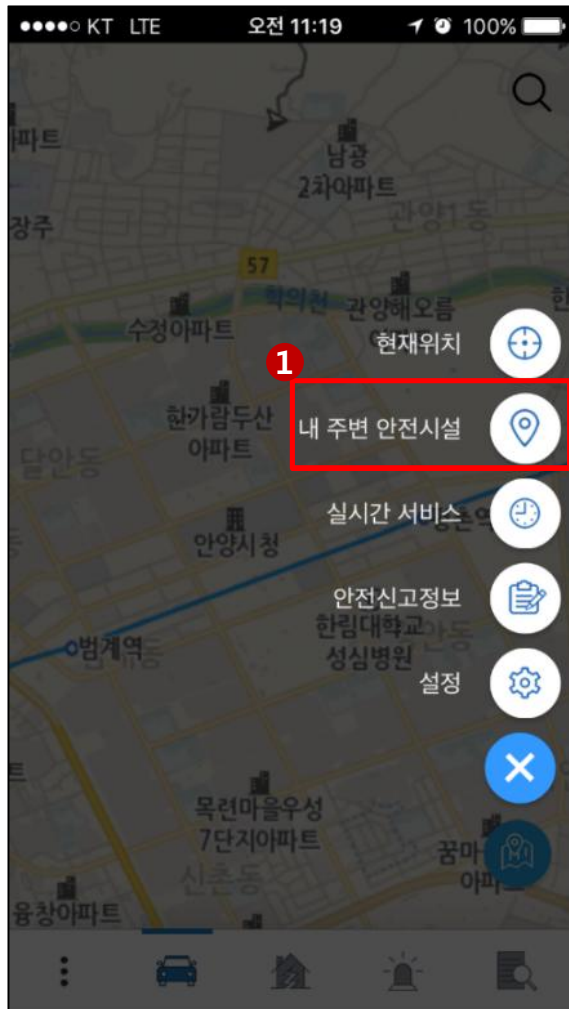
2. 생활안전지도 앱 서비스 메뉴

- (1) 아이콘을 클릭하면,
- (2) 앱서비스 메뉴가 나타나며 다양한 서비스를 사용할 수 있습니다.



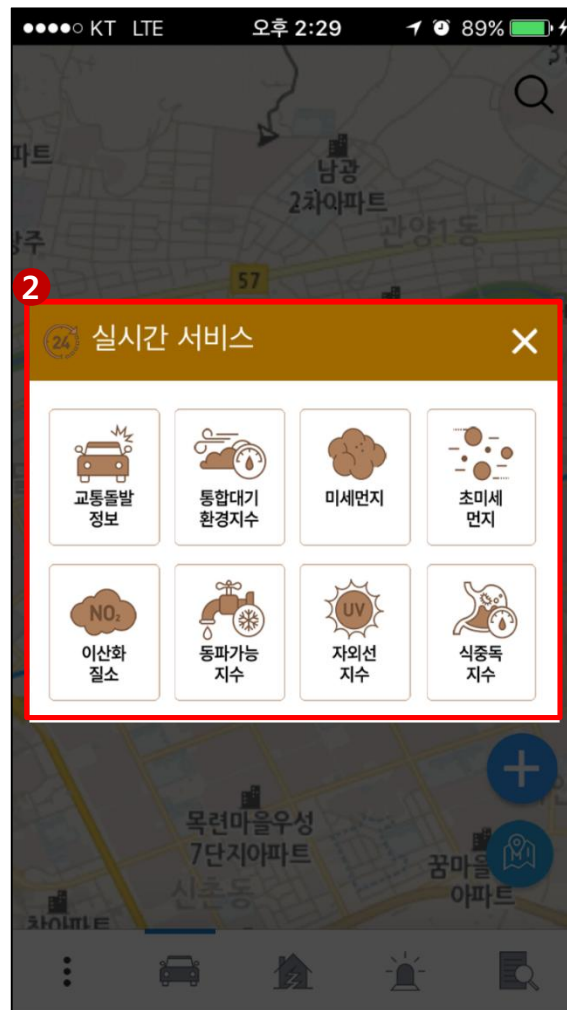
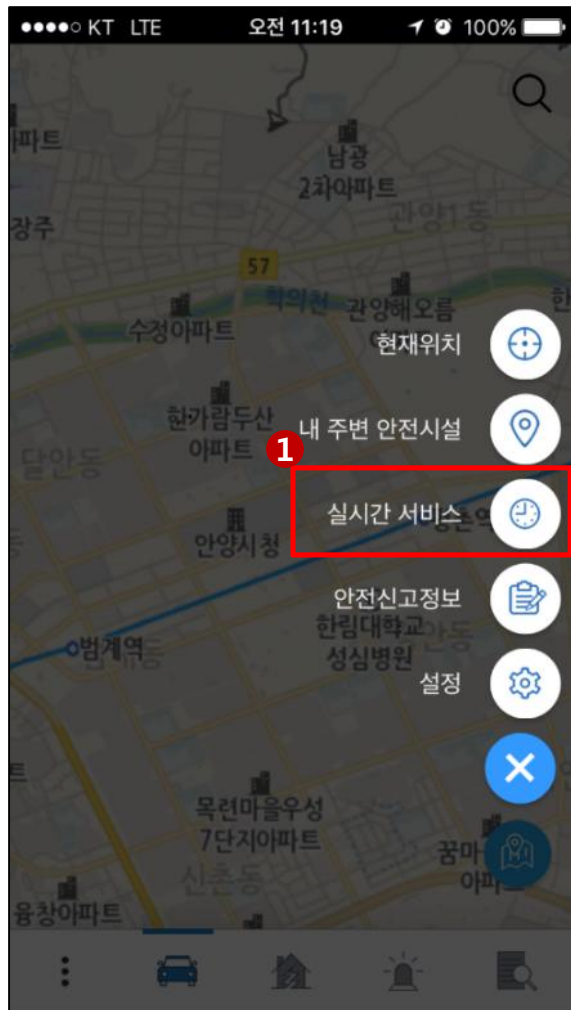
2-1. 내 주변 안전시설 서비스

- (1) 내 주변 안전시설 정보를 선택합니다.
- (2) 최대 1KM 내의 내 주변 안전시설물을 실시간으로 확인할 수 있습니다.



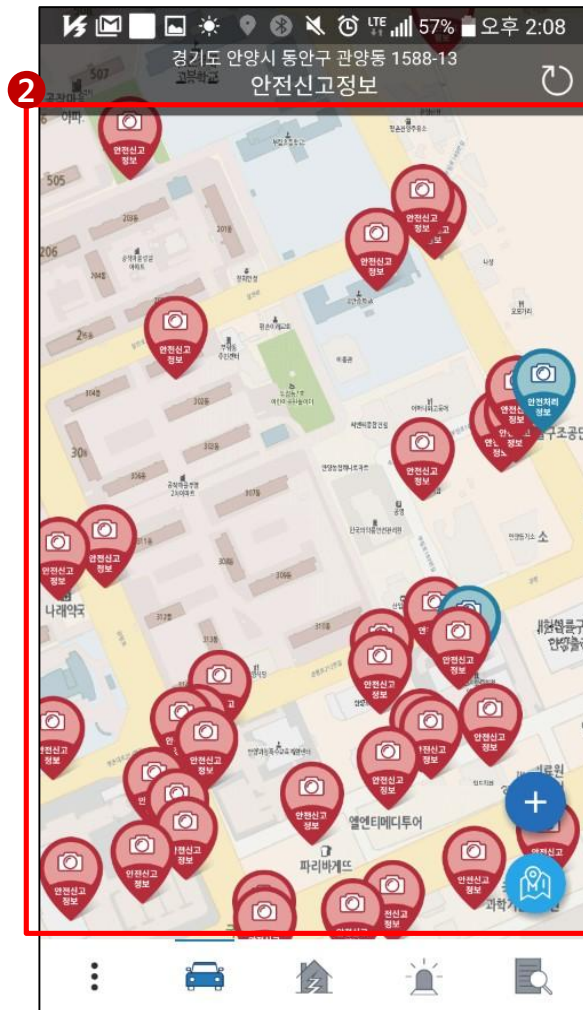
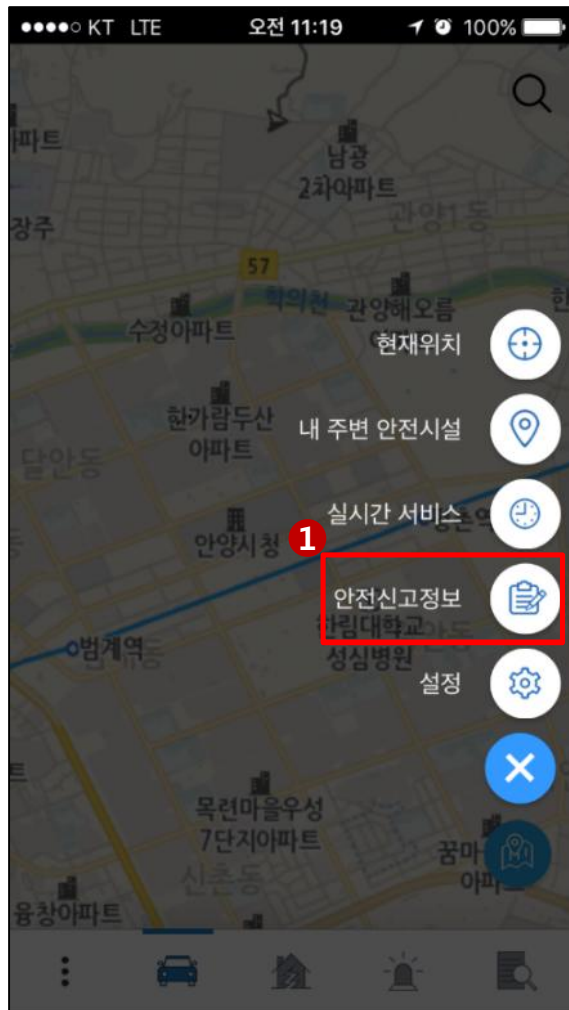
2-2. 실시간 서비스

- (1) 실시간 서비스를 선택합니다.
- (2) 8가지의 실시간 서비스 메뉴로 이동합니다.



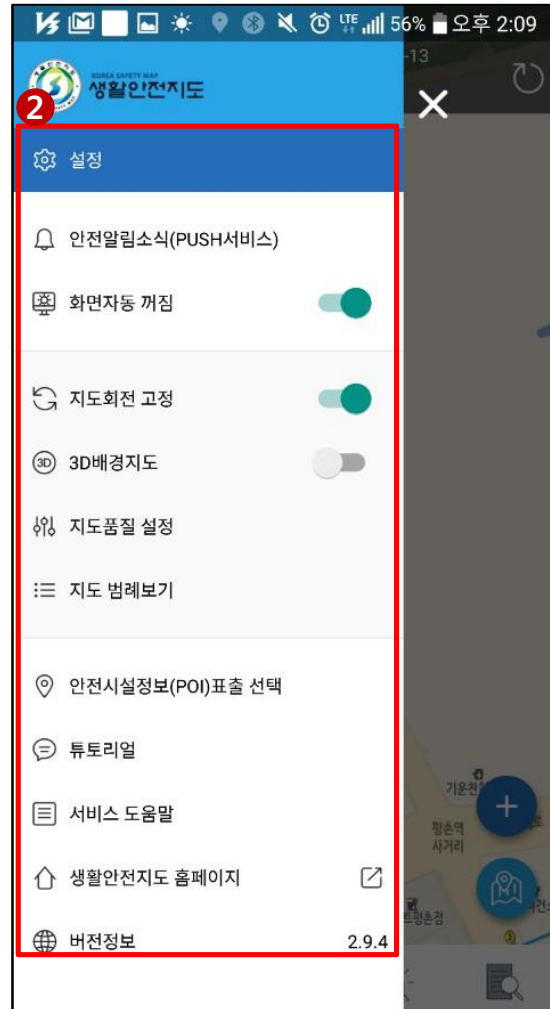
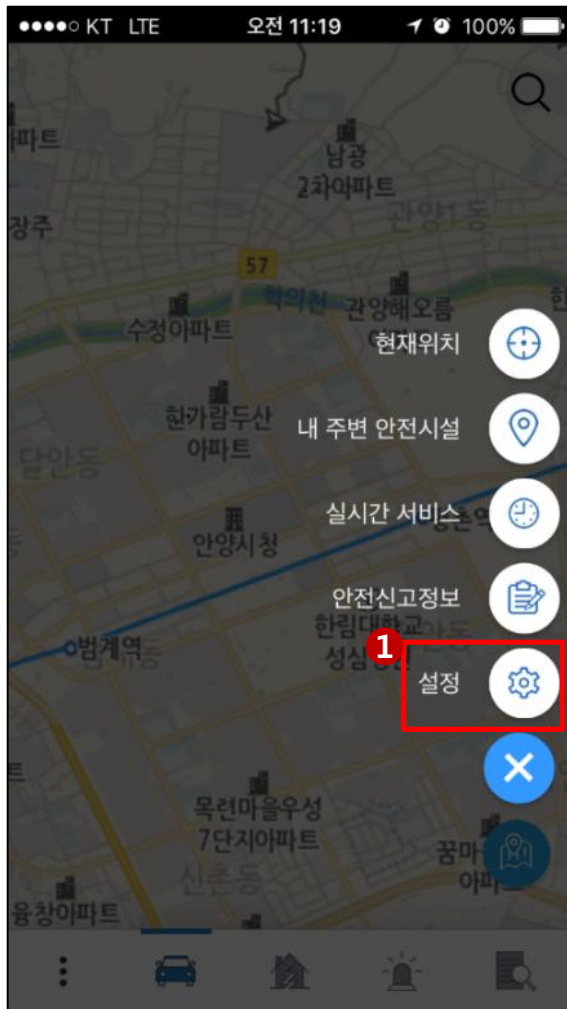
2-3. 안전신고정보 서비스

- (1) 안전신고정보 아이콘을 선택합니다.
- (2) 안전신고정보 및 처리 정보를 확인할 수 있습니다.



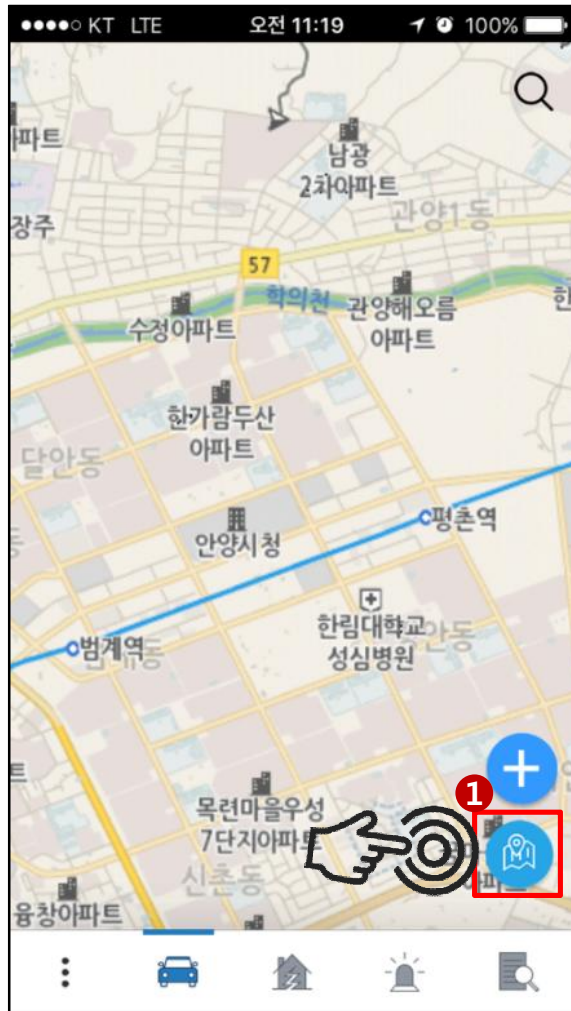
2-4. 안전신고정보 서비스

- (1) 설정 아이콘을 선택합니다.
- (2) 설정메뉴 화면으로 이동합니다.



3. 위치기반 주제도 검색 서비스

- (1) 주제도 버튼을 클릭하면,
- (2) 현재 보이는 지도화면 내에서 확인가능한 주제도 목록이 제공되며, 선택하면 주제도가 지도에 표출됩니다.

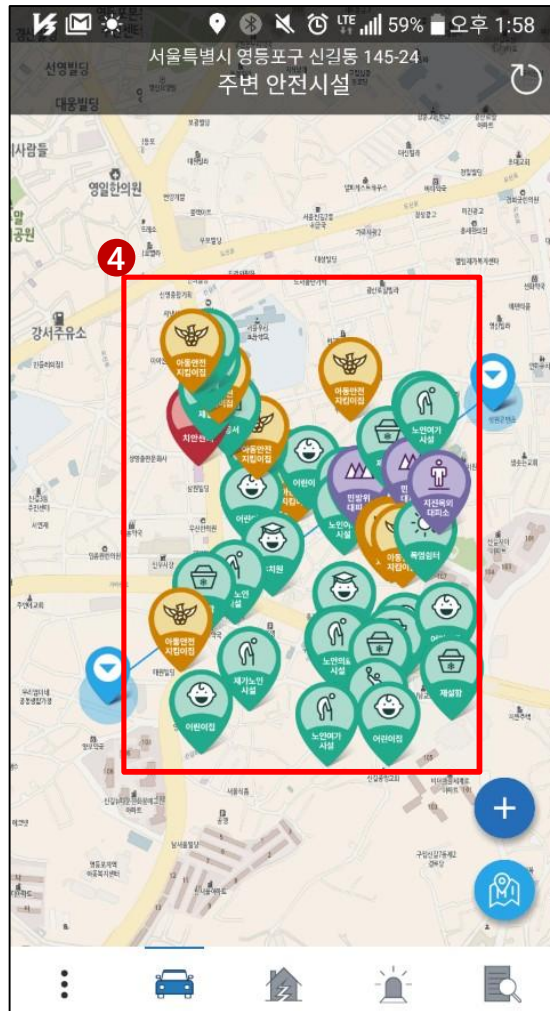


4. 경로 내 안전정보 제공

- (1) 지도상에서 경로 시작지점을 길게 눌러 출발지점을 선택한 후,
- (2) 화면 이동을 통해 도착지점을 선택합니다.



- (3) 주변 안전시설 버튼(좌)을 클릭하면,
- (4) 시작지점과 종료지점 사이의 주변 안전시설 정보를 확인할 수 있습니다.



- (5) 주변 안전정보 버튼(우)을 클릭하면,
 (6) 시작지점과 종료지점 사이의 주변 안전정보를 확인할 수 있습니다.

